

VIGIFAUNE :

L'OUTIL DES CHASSEURS POUR RECENSER LES COLLISIONS ENTRE VÉHICULE ET FAUNE SAUVAGE


Réunion Fin de saison 2016-2017





VIGIFAUNE, KEZAKO ?

- VIGIFAUNE est un outil conçu
 - par la Fédération Régionale des Chasseurs
 - en partenariat avec les Fédérations Départementales
 - avec le soutien financier de la Région Auvergne Rhône-Alpes.
- VIGIFAUNE est disponible sur :
 - Internet www.vigifaune.com
 - Votre Smartphone Android ou Apple, en téléchargeant l'application sur un magasin d'applications.





LES OBJECTIFS DE VIGIFAUNE



- Recenser les collisions dans une base de données cartographiques régionales
- Identifier les zones de collisions récurrentes
- Alerter les gestionnaires routiers
- Proposer des aménagements afin de préserver au mieux les populations animales



La Région
Auvergne-Rhône-Alpes



Le reste du diaporama est
consacré à la présentation de
l'application smartphone



CRÉÉ PAR



FINANCÉ PAR

La Région
Auvergne-Rhône-Alpes



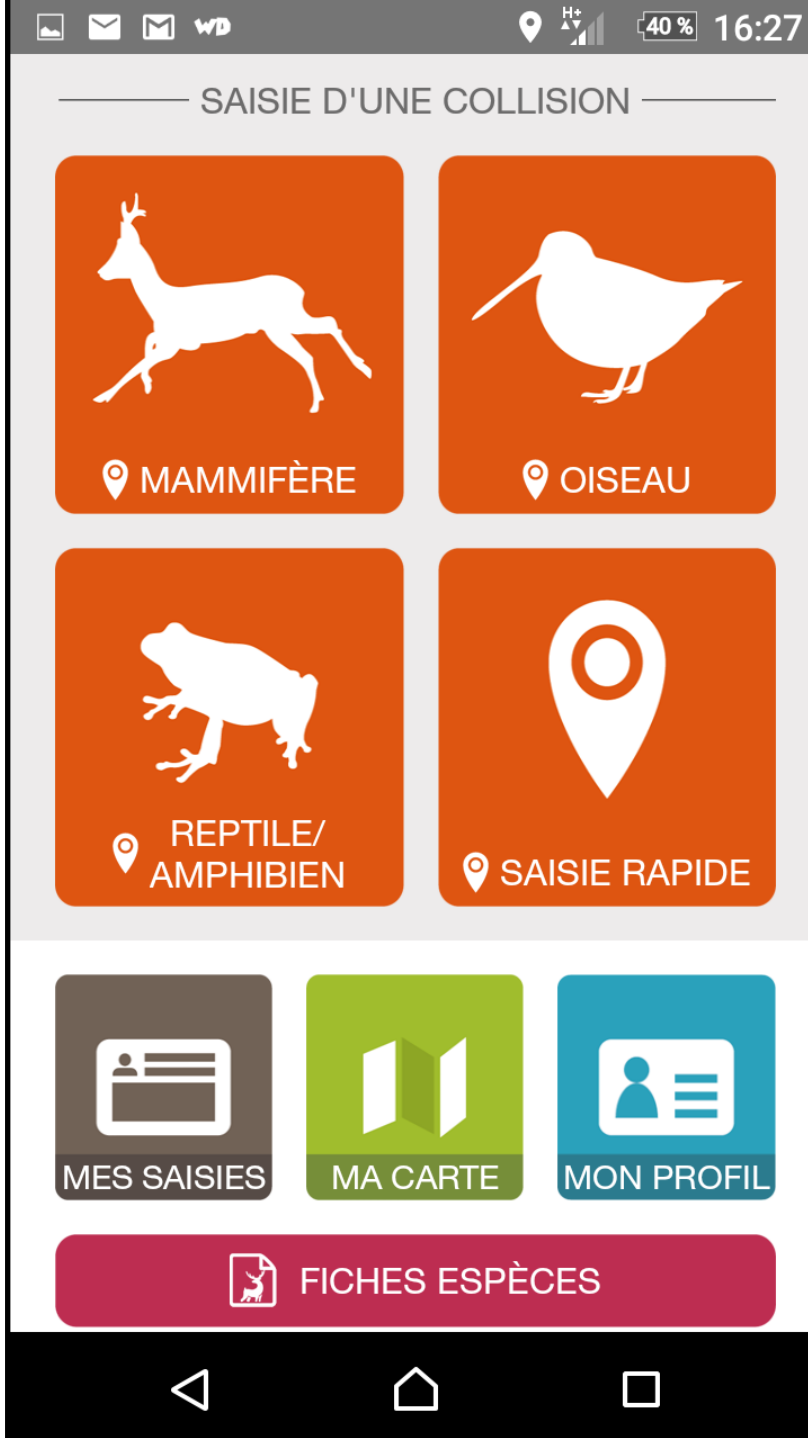
Aidez la Fédération Régionale des Chasseurs
Auvergne-Rhône-Alpes en contribuant à la
connaissance des infrastructures de
transport dangereuses pour la faune.



La Région
Auvergne-Rhône-Alpes



MENU D'ACCUEIL

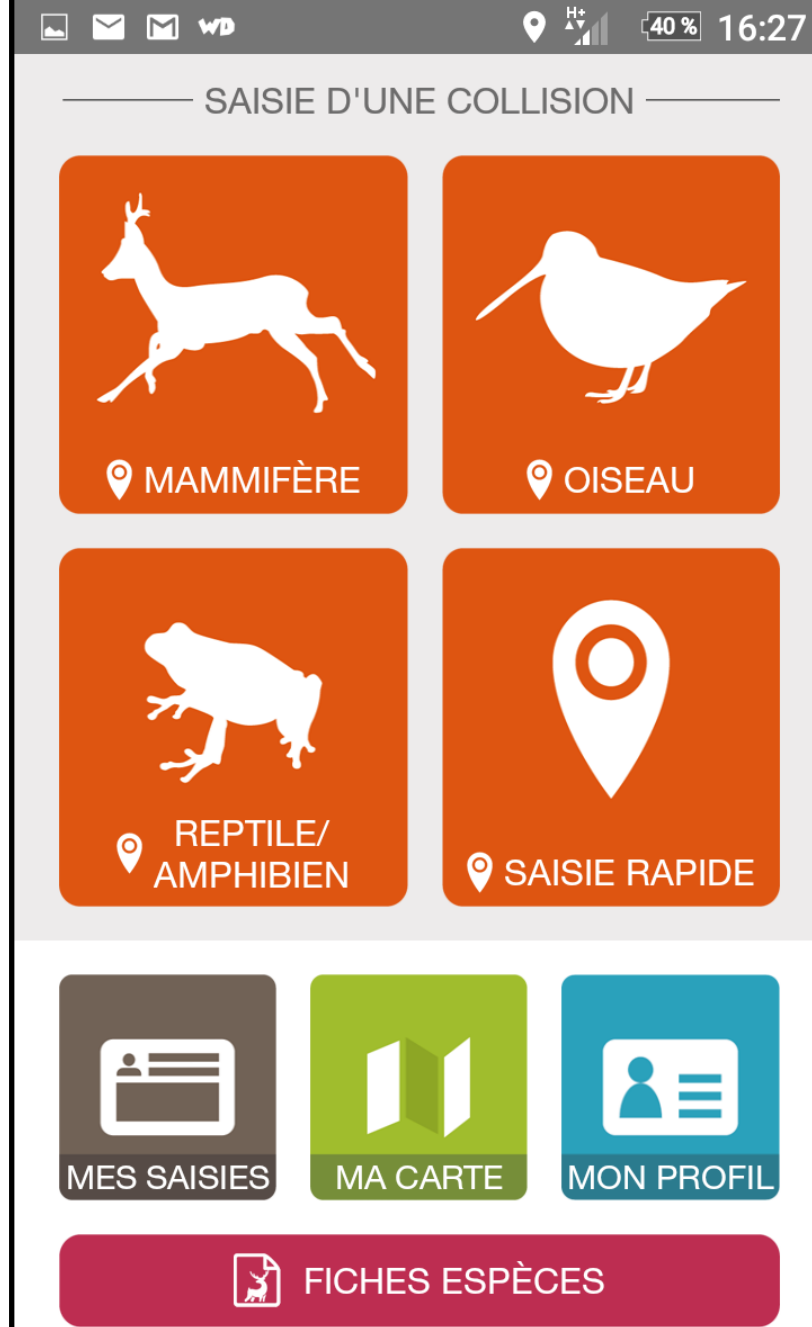


La Région
Auvergne-Rhône-Alpes



Saisie d'une collision

Etape 1 : Choix de la catégorie
ou d'une saisie rapide



La Région
Auvergne-Rhône-Alpes



Saisie d'une collision

Etape 2 : Choix de l'espèce

PUBLICATION

⏪ PRÉCÉDENT

⊗ ANNULER

- Lièvre >
- Chevreuil >
- Sanglier >
- Renard >
- Blaireau >
- Lapin >
- Martre/Fouine >
- Hérisson >
- Écureuil roux >

La Région
Auvergne-Rhône-Alpes



Saisie d'une collision

Etape 3 : Formulaire
Age de l'animal

Facultatif

3G+ 39% 16:28

PUBLICATION

⌂ PRÉCÉDENT ✕ ANNULER

Age

Indéterminé ▼

Adulte

Jeune ▼

Type d'infrastructure

Indéterminé ▼

Votre fréquence de passage

Indeterminé ▼

✓ SUIVANT

La Région
Auvergne-Rhône-Alpes



FÉDÉRATION
DÉPARTEMENTALE
DES CHASSEURS
DE L'ISÈRE

Fédération Régionale des Chasseurs
Auvergne - Rhône-Alpes

SAISIE D'UNE COLLISION



Saisie d'une collision

Etape 3 : Formulaire
Sexe de l'animal

Facultatif

📷 ✉️ 📧 📶 🔍 📍 H+ 📶 39% 16:28

PUBLICATION

⌂ PRÉCÉDENT ⊗ ANNULER

Age

Indéterminé ▼

Sexe

Indéterminé ▼

Mâle

Femelle ▼

Votre fréquence de passage

Indeterminé ▼

✓ SUIVANT



La Région
Auvergne-Rhône-Alpes



Saisie d'une collision

Etape 3 : Formulaire
Type de route

Facultatif

PUBLICATION

⌂ PRÉCÉDENT

⊗ ANNULER

Type d'infrastructure

Indéterminé

Route

Autoroute

Voie ferrée

Canal

Chemin

✓ SUIVANT

La Région
Auvergne-Rhône-Alpes



FÉDÉRATION
DÉPARTEMENTALE
DES CHASSEURS
DE L'ISÈRE

Fédération Régionale des Chasseurs
Auvergne - Rhône-Alpes

SAISIE D'UNE COLLISION



MAMMIFÈRE



OISEAU



REPTILE/
AMPHIBIEN



SAISIE RAPIDE

Saisie d'une collision

Etape 3 : Formulaire

Votre fréquence de passage sur
cette route

Facultatif

3G+ 39% 16:29

PUBLICATION

⌂ PRÉCÉDENT

⊗ ANNULER

Type d'infrastructure

Indéterminé

Votre fréquence de passage

Indeterminé

Quotidien

Une fois par semaine

Une fois par mois

Une fois par an

Moins d'une fois par an



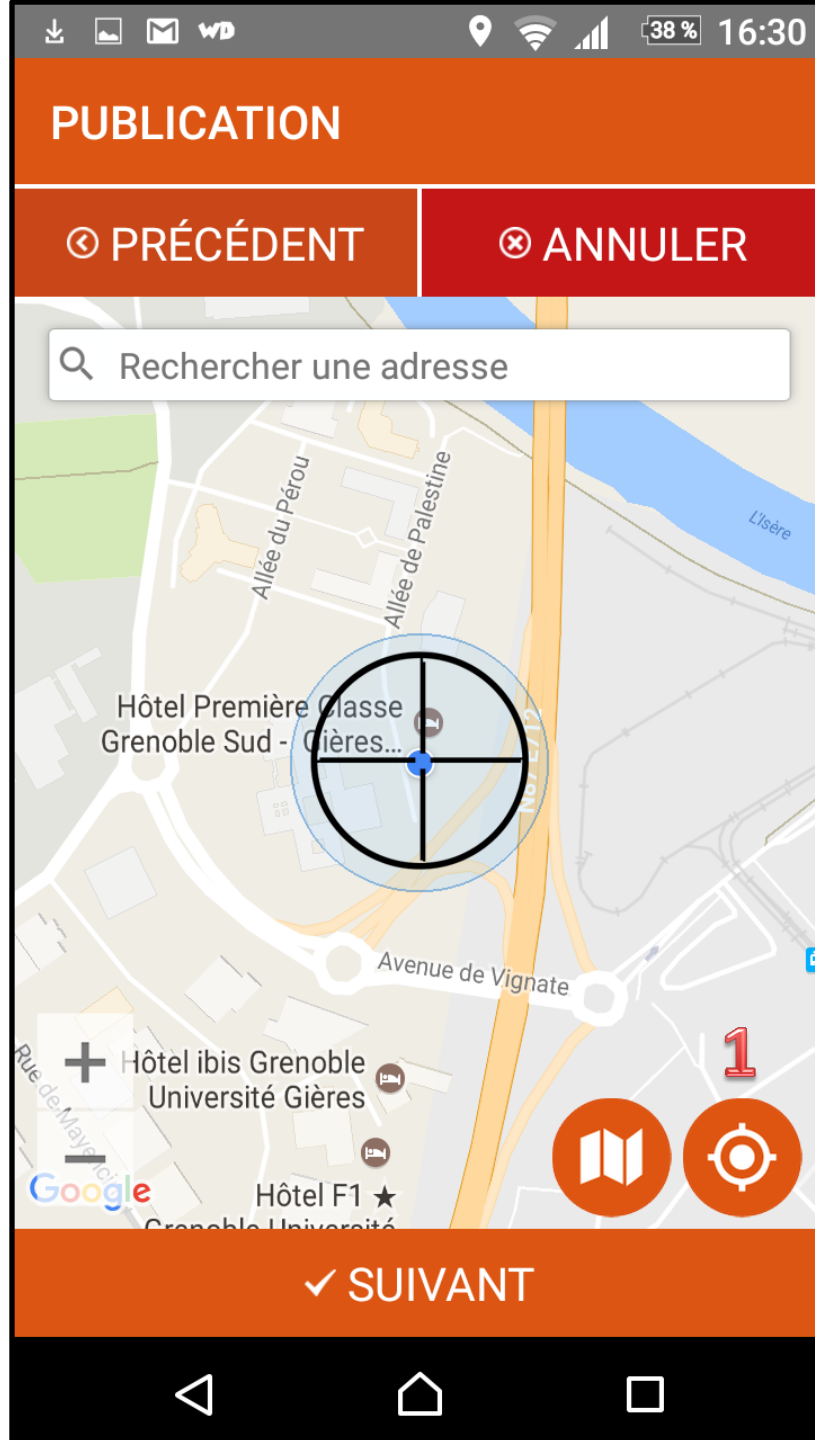
Saisie d'une collision

Etape 4 : Localisation

En cliquant sur le bouton **1** vous centrez la carte sur votre position.

Vous pouvez aussi déplacer la carte pour saisir une collision à un autre endroit.

Positionnez la cible noire sur le lieu de la collision et cliquez sur suivant.



La Région
Auvergne-Rhône-Alpes

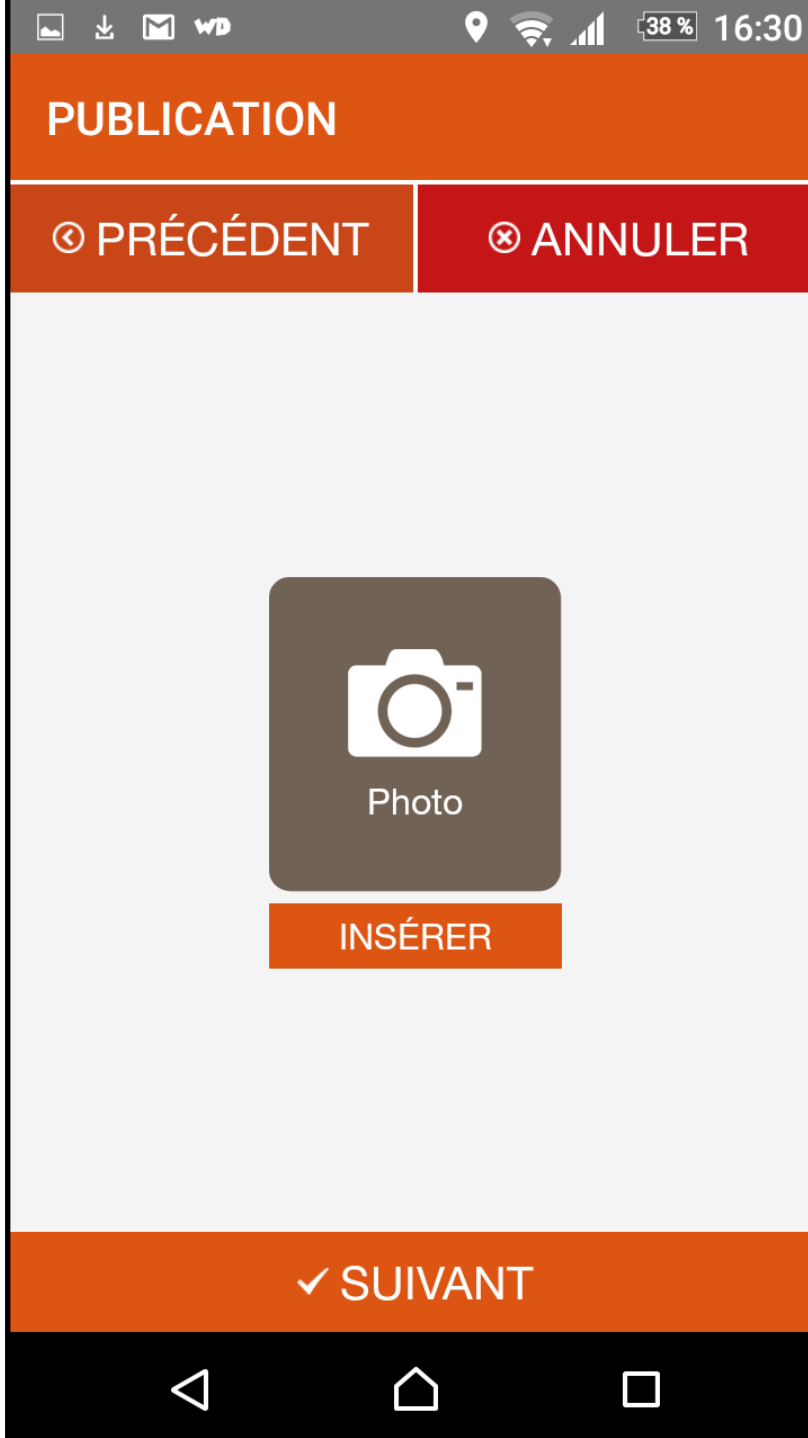


Saisie d'une collision

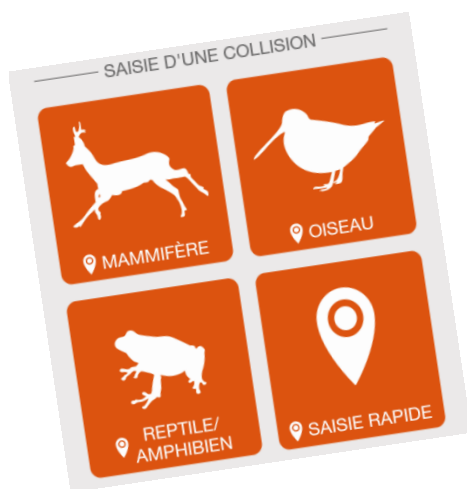
Etape 5 : Photo

En cliquant sur insérer vous aurez la possibilité de prendre une photo ou bien d'ajouter une photo prise auparavant.

Facultatif



La Région
Auvergne-Rhône-Alpes



PUBLICATION



Félicitations !

Votre publication a été
créée avec succès

Votre publication est en cours de
traitement, vous pouvez suivre
son déroulement dans la barre de
notification.

✓ TERMINER



La Région
Auvergne-Rhône-Alpes

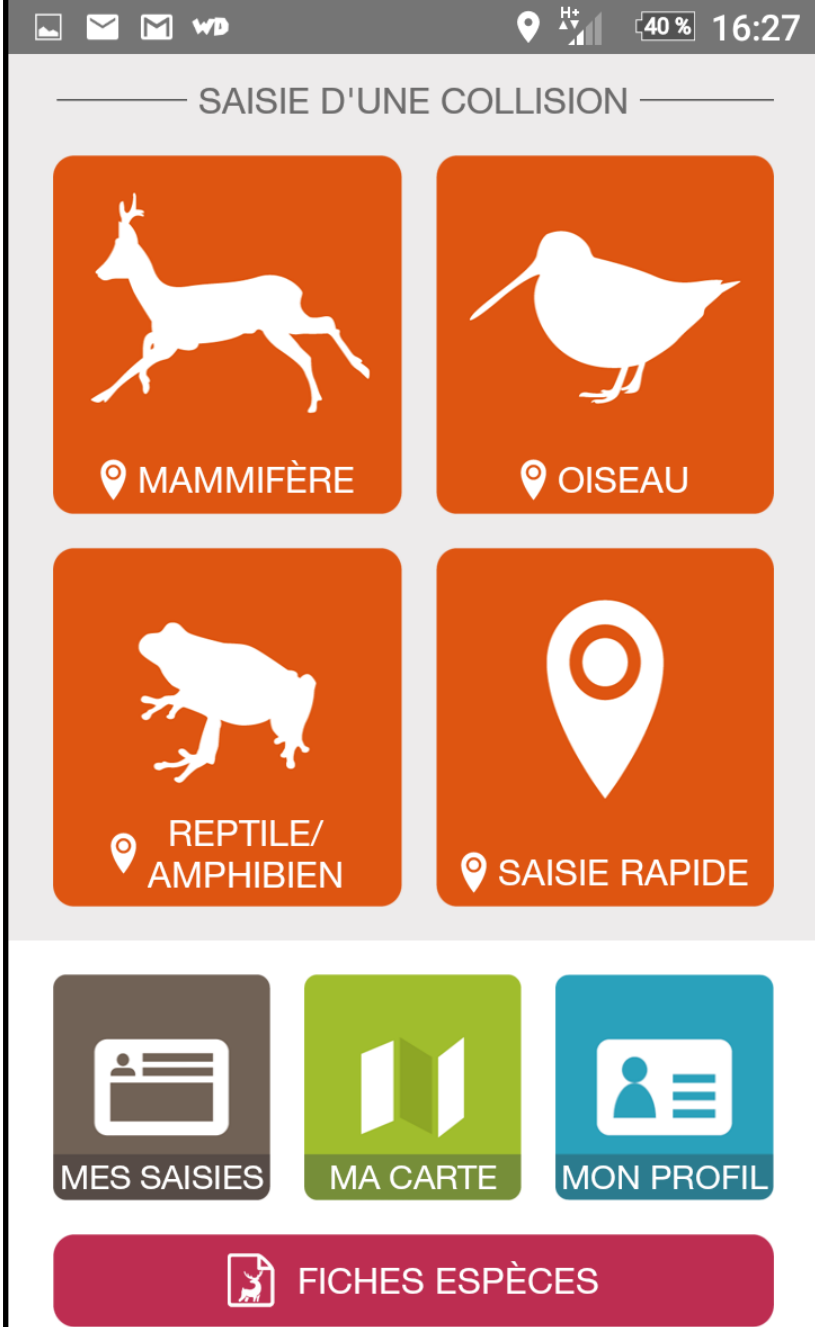


Saisie d'une collision

Si vous faites le choix d'une saisie rapide, l'application :

- enregistre votre position géolocalisée
- crée une observation que vous devrez compléter plus tard

Cela vous permet de finaliser la saisie à un moment où vous aurez le temps !



Saisie d'une collision

La saisie prend moins de 30 seconde !

Saisie des 3 champs obligatoires : 10 secondes

Catégorie :
Mammifère, oiseau...

Espèce

Carte

Donnée Validée

Saisie des 3 champs obligatoires et facultatifs : 30 secondes

Catégorie :
Mammifère,
oiseau...

Espèce

Age

Sexe

Type de
route

Fréquence
de passage

Carte

Photo

Donnée
Validée

Saisie rapide : 2 secondes

Saisie rapide

Donnée en
attente

Catégorie :
Mammifère,
oiseau...

Espèce

Age

Sexe

Type de
route

Fréquence
de passage

Carte

Photo

Donnée
Validée

La Région
Auvergne-Rhône-Alpes



1

En Cliquant sur Mes Saisies :

1. vous pourrez voir toutes vos données ,
2. modifier les informations,
3. voir la donnée sur carte
4. supprimer une donnée erronée.

📷 🐾 ⬇️ 📧 WD 📍 📶 📶 38% 16:31



MES SAISIES

Florian Rodamel

2



4

17-02-2017 16:31

Gières, France

3

Alt. 252.0m Lat. 45.18890 Lng. 5.780807

📖 Obs. Mammifères / Lièvre

Nombre d'individus: 1

Age: Indéterminé

Sexe: Indéterminé

Type d'infrastructure: Indéterminé

Votre fréquence de passage:

Indéterminé

Commentaire:

Mickael



17-02-2017 14:19

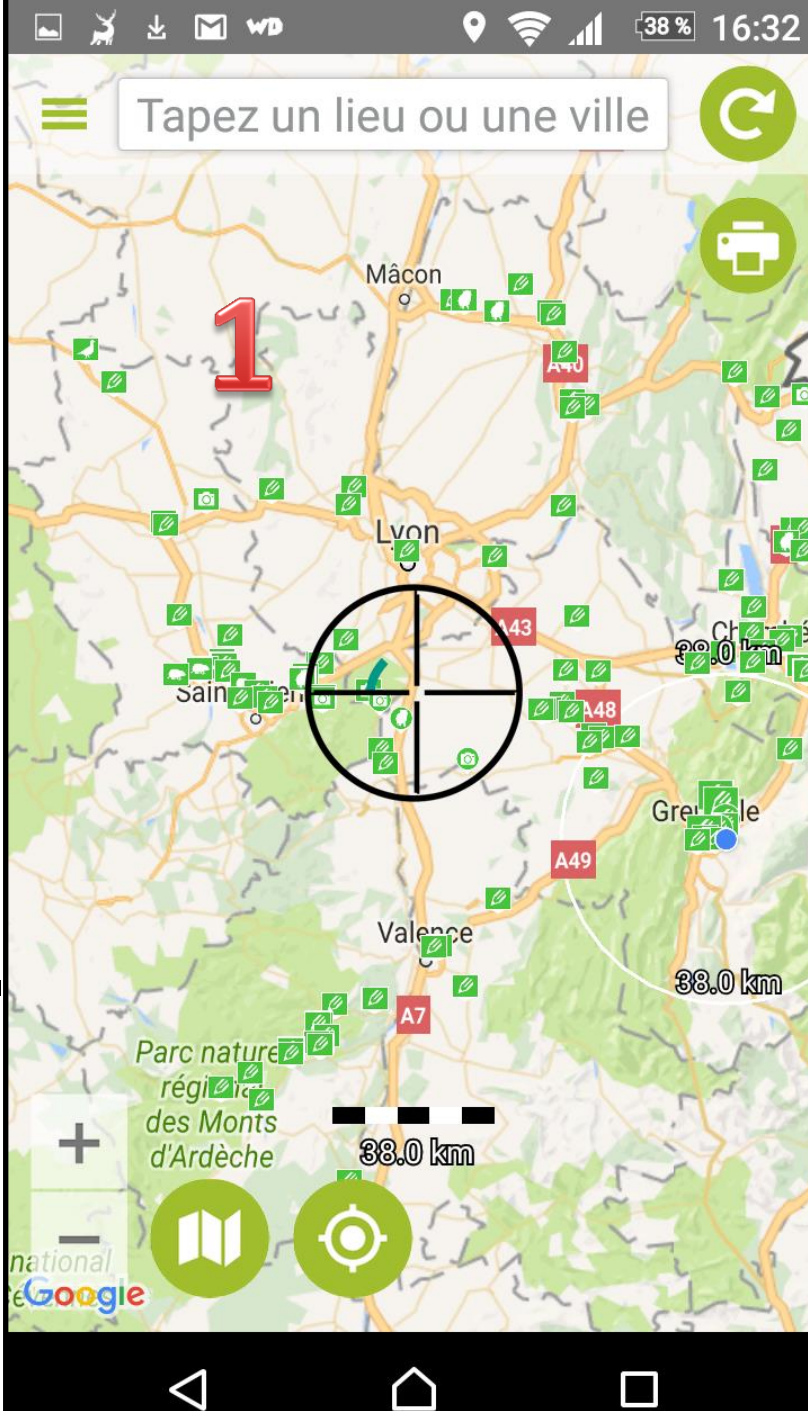
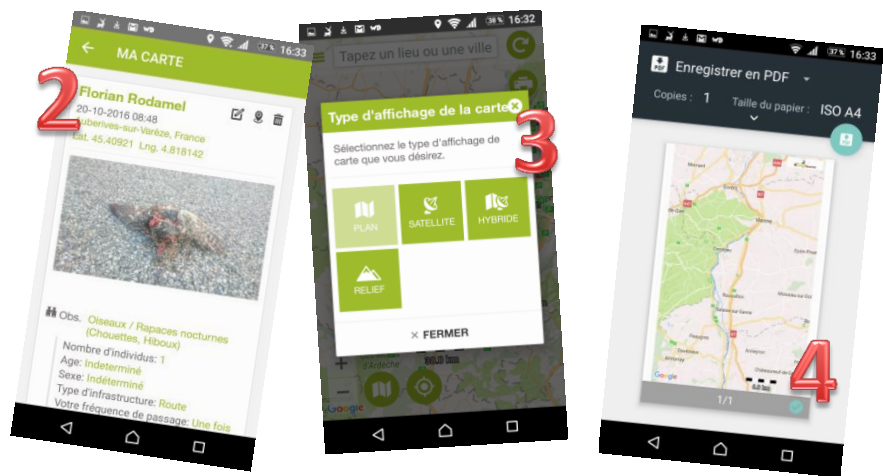
Mours-Saint-Eusèbe, France

Lat. 45.06182 Lng. 5.055870



En Cliquant sur Ma Carte :

1. vous pourrez voir toutes vos données ,
2. cliquer pour faire apparaître leurs fiches,
3. choisir le fond de carte
4. imprimer ou créer un pdf.



Nous comptons sur votre participation pour nous permettre d'œuvrer en faveur de la faune.

N'hésitez pas à diffuser VIGIFAUNE autour de vous aux chasseurs et aux non-chasseurs...



Vigifaune