

PRÉFET DE L'ISÈRE

Direction Départementale des Territoires  
Service Environnement

**Arrêté n° 38-2018-193-DDTSE  
approuvant le Plan de Gestion Cynégétique Sanglier  
de l'Unité de Gestion N° 9**

Le Préfet de l'Isère  
Chevalier de la Légion d'Honneur  
Officier de l'Ordre National du Mérite

**Vu** le Code de l'Environnement et notamment les articles L.421-15 et L.425-1 à L.425-3 ;

**Vu** le Schéma Départemental de Gestion Cynégétique approuvé par l'arrêté préfectoral n° 2012-130-0038 du 9 mai 2012 approuvant le Schéma Départemental de Gestion Cynégétique pour la période 2012-2018, modifié par les arrêtés préfectoraux n° 2013-255-0015 du 12 septembre 2013, n° 2013-270-0004 du 7 octobre 2013, n° 2013-293-0001 du 4 novembre 2013, n° 2014-175-0001 du 4 juillet 2014, n° 38-2016-06-20-012 du 20 juin 2016 et 38-2018-06-20-012 du 20 juin 2018 ;

**Vu** le volet « sanglier » du Schéma Départemental de Gestion Cynégétique 2012-2018 ;

**Vu** la demande d'approbation de la modification du plan local de gestion cynégétique du sanglier de l'unité de gestion n° 9 présentée par le Président de la fédération départementale des chasseurs de l'Isère ;

**Vu** la décision de la Commission Départementale de la Chasse et de la Faune Sauvage dans sa séance du 31 mai 2018 ;

**Vu** l'arrêté préfectoral n° 38-2018-06-07-003 du 7 juin 2018 relatif à l'ouverture et à la clôture de la chasse pour la campagne 2018/2019 dans le département de l'Isère ;

**Vu** l'arrêté préfectoral n° 38-2017-12-14-004 du 14 décembre 2017 donnant délégation de signature à Madame Marie-Claire BOZONNET, Directrice Départementale des Territoires, et l'arrêté préfectoral n° 38-2018-02-12-006 du 12 février 2018 donnant subdélégation de signature à Madame Clémentine BLIGNY, Chef du Service Environnement, et à Madame Hélène Marquis, Adjointe au Chef du Service Environnement,

**Sur** proposition de Madame la Directrice Départementale des Territoires ;

**— ARRETE —**

**ARTICLE 1** — L'arrêté préfectoral n° 2012206-0019 du 24/07/12 est abrogé.

**ARTICLE 2** — Le plan Local de Gestion Cynégétique du Sanglier (PLGCS) de l'unité de gestion n°9, annexé au présent arrêté, est approuvé jusqu'au 31 décembre 2024.

**ARTICLE 3** — Les dispositions approuvées sont opposables à compter de la date de signature du présent arrêté aux chasseurs et aux sociétés, groupements et associations de chasse de l'Unité de Gestion n° 9.

**ARTICLE 4** — Le présent arrêté sera affiché pendant un délai minimum de 30 jours par les soins des services municipaux des communes concernées par l'unité de gestion n° 9.

**ARTICLE 5** — La présente décision peut être contestée dans un délai de deux mois à compter de sa publication ou notification :

- par la voie d'un recours gracieux auprès du préfet de l'Isère ou hiérarchique auprès du ministre de la transition écologique et solidaire. L'absence de réponse dans un délai de deux mois fait naître une décision implicite de rejet qui peut elle-même faire l'objet d'un recours devant le tribunal administratif de Grenoble (2 place de Verdun - 38000 Grenoble);
- par la voie d'un recours contentieux devant le tribunal administratif de Grenoble.

**ARTICLE 6** — La Secrétaire Générale de la Préfecture, la Directrice Départementale des Territoires, le Colonel Commandant le Groupement de Gendarmerie, le Délégué Régional de l'Office National de la Chasse et de la Faune Sauvage, le Directeur de l'Agence Isère de l'Office National des Forêts, les Lieutenants de Louveterie, le Président de la Fédération Départementale des Chasseurs de l'Isère sont chargés, chacun en ce qui les concerne, de l'exécution du présent arrêté qui sera publié au Recueil des Actes Administratifs et affiché dans toutes les communes par les soins du Maire.

Grenoble, le 12 juillet 2018

Pour le Préfet et par délégation,  
Pour la Directrice Départementale des Territoires,  
La Chef du Service Environnement

  
Clémentine BLIGNY

<b>Plan local de gestion cynégétique sanglier (SDGC 2018/2024)</b>	<b>unité de gestion N° 09</b>
--	---------------------------------------

### **1. Délimitation de l'unité de gestion :**

Liste des communes et carte de l'UG : cf annexe 1

Surface boisée (source IFN) : 11 552 ha

### **2. Le Comité local :**

Le comité local de gestion cynégétique sanglier est l'animateur du Plan Local de Gestion Sanglier (PLGS) par unité de gestion. Ses missions prioritaires sont le dialogue local entre chasseurs et agriculteurs et la limitation des dégâts aux cultures agricoles.

Conformément au schéma départemental organisation de la chasse, le comité est composé de 5 à 10 membres chasseurs élus par les détenteurs de droit de chasse, de 2 membres agriculteurs nommés par la Chambre d'Agriculture (qui peuvent inviter aux réunions d'autres agriculteurs de l'UG. Le nombre total d'agriculteurs présents aux réunions du comité local ne pourra dépasser le nombre de chasseurs élus) et du lieutenant de louveterie du secteur (à titre consultatif).

### **3. Objectifs :**

Maintenir les populations à un niveau qui permet le respect de l'équilibre agro-cynégétique.

L'objectif principal est de limiter l'impact du sanglier sur les cultures et sur les prairies.

Conformément au SDGC, le plafond de dégâts admissibles sur l'UG est de : **18 Ha détruits (cumul des superficies de prairie (hors alpage), céréales à paille et maïs)**

#### 4. La gestion du sanglier :

##### Modalités de chasse prévues pour le respect des objectifs :

<b>Du 1er juin au 14 aout</b>	
<ul style="list-style-type: none"><li>• Pas de mesures qualitatives ou quantitatives imposées par le plan de gestion cynégétique</li><li>• Chasse du sanglier uniquement à l'approche, à l'affût ou en battue</li></ul>	
<b>Approche et affût</b>	<b>Battue</b>
<b>Se référer à l'arrêté préfectoral d'ouverture et de clôture de la chasse</b>	<b>Se référer à l'arrêté préfectoral d'ouverture et de clôture de la chasse</b>
<b>Du 15 aout à l'ouverture générale de la chasse</b>	
<ul style="list-style-type: none"><li>• Pas de mesures qualitatives ou quantitatives imposées par le plan de gestion cynégétique</li><li>• Chasse du sanglier uniquement à l'approche, à l'affût ou en battue</li></ul>	
<b>Approche et affût</b>	<b>Battue</b>
<ul style="list-style-type: none"><li>• Sous l'autorité du détenteur du droit de chasse, avec port d'une délégation écrite nominative du détenteur du droit de chasse ou son délégué. L'approche et l'affût sur un même secteur de chasse sont possibles tant que leur mise en œuvre ne peut pas être assimilée à une battue ; le rabat est interdit.</li><li>• Tous les jours sauf jour de non chasse départemental.</li></ul> <p><b>Les détenteurs ou leurs délégués, qui mettront en œuvre des tirs d'été en informeront le correspondant du comité local de gestion avant le début des opérations.</b></p>	<ul style="list-style-type: none"><li>• <b>Après accord du correspondant chasseur</b> désigné au sein du comité local (celui-ci ayant au préalable consulté les autres membres du comité), en cas de dégâts constatés ou de concentration anormale de sangliers.</li><li>• Organisée sous la responsabilité du détenteur du droit de chasse ou de son délégué.</li><li>• <b>Chasse en équipe unique</b></li><li>• Le correspondant du comité local (ou le détenteur de droit de chasse) en informe par courrier (ou courrier électronique) la FDCI, la Chambre d'agriculture 38.</li><li>• Jours de chasse : <b>Tous les jours sauf jour de non chasse départemental.</b></li></ul>

## De l'ouverture générale de la chasse au 31 janvier

- Tous modes de chasse autorisés.
- Pas de mesures qualitatives ou quantitatives imposées par le plan de gestion cynégétique

- Jours de chasse autorisés : **Tous les jours sauf jour de fermeture départementale.**

Les règlements intérieurs des détenteurs ne peuvent pas interdire la chasse du sanglier, au minimum 3 jours par semaine : les samedis et dimanches et un troisième jour au choix du détenteur

- Chasse en temps de neige autorisée sans restriction

**Nota bene** : Des modifications peuvent être apportées au-delà du 30 novembre suite à la réunion à mi-saison

→ Cf article 5 ci-dessous.

## Du 31 janvier

### au dernier jour de février (ou date déterminée par arrêté ministériel)

- En cas de dégâts constatés ou de concentration anormale de sangliers, le correspondant chasseur désigné au sein du comité local (celui-ci ayant au préalable consulté les autres membres du comité) pourra autoriser un ou plusieurs détenteurs de droit de chasse à organiser des prélèvements **au-delà de cette date, y compris en temps de neige**, sans préjudice des dispositions de l'arrêté annuel d'ouverture.
- Le correspondant du comité local (ou le détenteur de droit de chasse) en informe par courrier (ou courrier électronique) la FDCI, la Chambre d'agriculture 38.

## **5. Réunion de mi saison (réunion obligatoire, cf. SDGC)**

Lors de la première quinzaine de novembre, en réunion mi-saison, le Comité Local de Gestion Sanglier pourra proposer au vote des détenteurs du droit de chasse de modifier ce plan de gestion, et cela en fonction du résultat des prélèvements et de la situation des dégâts enregistrés sur l'UG.

Ces modalités pourront porter sur :

- les jours de chasse,
- la date de fermeture du sanglier,
- la chasse en temps de neige (interdiction, qualitatif,...),
- des prélèvements qualitatifs (bêtes rousses).

Cette proposition de modification du plan de gestion sera soumise pour avis à la FDCI, qui la transmettra à M. le Préfet.

- Aucune mesure de restriction des prélèvements en quantité ne peut être appliquée.
- Dans le cas où des modalités restrictives sont appliquées suite à la réunion à mi-saison, en cas de dégâts constatés ou de concentration anormale de sangliers, le correspondant chasseur désigné au sein du comité local (celui-ci ayant au préalable consulté les autres membres du comité) pourra autoriser un ou plusieurs détenteurs de droit de chasse à organiser des prélèvements, sans tenir compte de ces nouvelles modalités. Il en informera par courrier (ou courrier électronique) la FDCI, la Chambre d'agriculture 38.

## **6. Chasse dans les réserves :**

Conformément au Schéma Départemental de Gestion Cynégétique volet sanglier, la chasse dans les réserves ne peut se pratiquer qu'après demande écrite du détenteur et autorisation écrite du correspondant du comité local de gestion.

Dans le cas d'un territoire classé point noir niveau 1 ou 2, le détenteur est systématiquement autorisé à chasser dans sa (ou ses) réserve(s) sous l'autorité du détenteur de droit de chasse, conformément à l'arrêté d'ouverture et de clôture de la chasse. Il n'a pas besoin d'en faire la demande par écrit.

**Après chaque intervention, le détenteur de droit de chasse informera le correspondant du CL du résultat obtenu.**

Le correspondant tiendra un registre (formulaire type annexé au présent document) avec ces informations, qui sera tenu à disposition de la FDCI.

### **7. Le tir individuel du sanglier :**

Conformément à la réglementation en vigueur, tout mode de chasse, et notamment le tir individuel, ne peut pas être interdit par les règlements intérieurs mais seulement réglementé.

### **8. Pratique de l'agrainage dissuasif :**

La pratique de l'agrainage dissuasif s'exerce dans le respect des dispositions prévues au schéma départemental de gestion cynégétique.

### **9. Validation et application du Plan de gestion :**

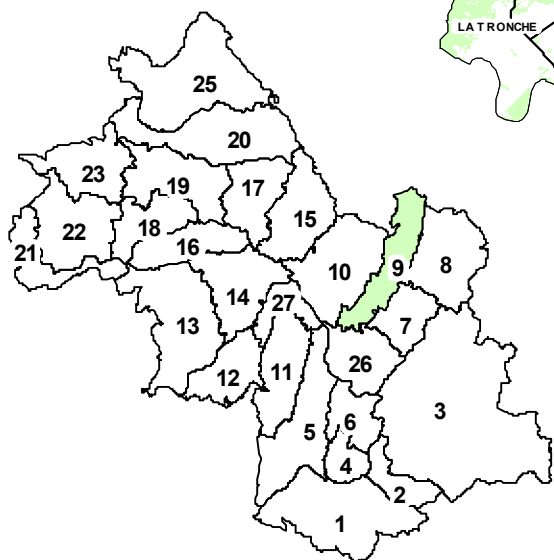
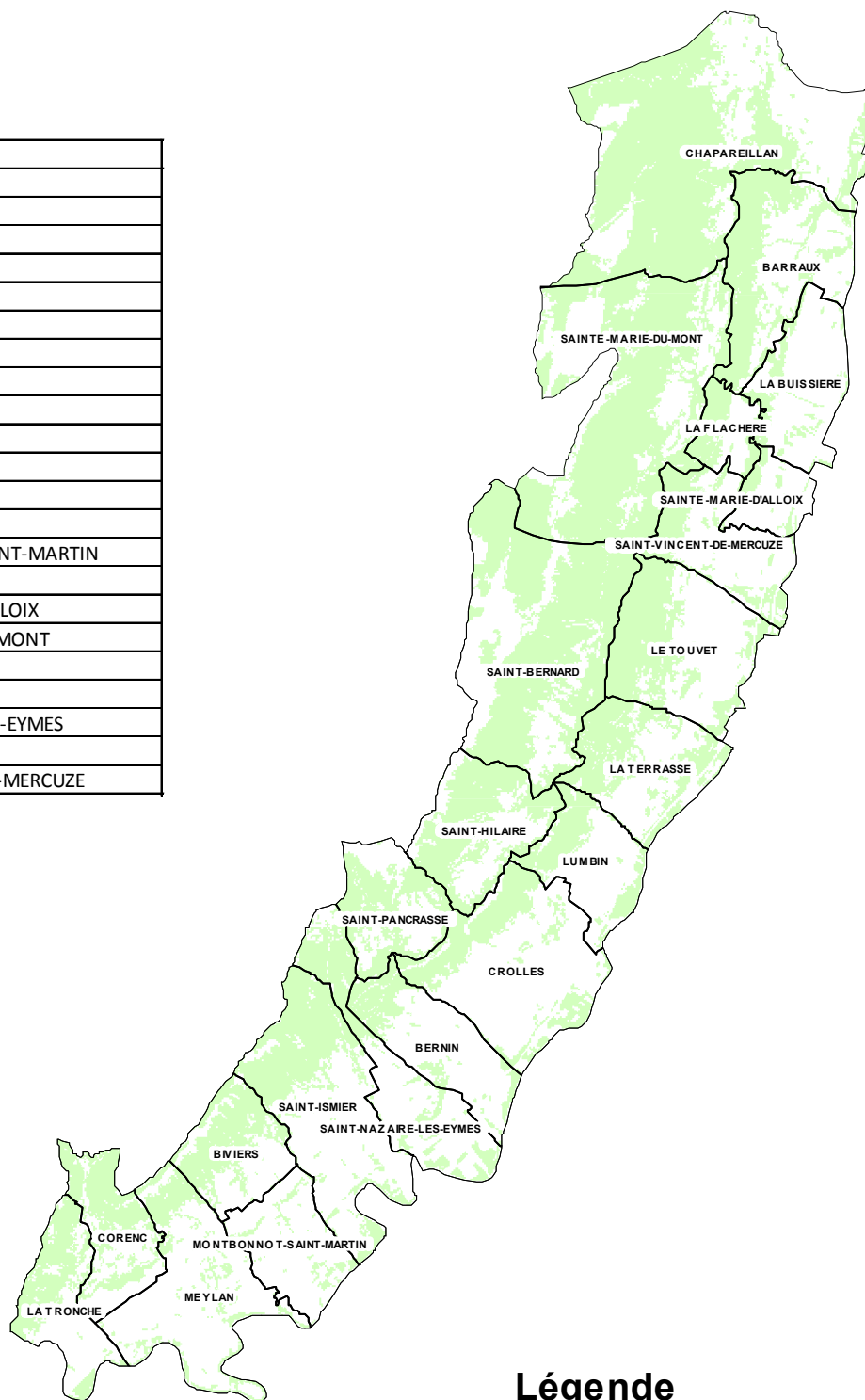
Conformément au SDGC, les modalités de gestion proposées par le comité local ont été soumises au vote de l'ensemble des détenteurs du droit de chasse le 19/04/2018 avant d'être transmises pour avis à la FDCI, puis aux autorités départementales (CDCFS, Préfet). Elles sont applicables à tous les chasseurs et détenteurs de droit de chasse de l'Unité de Gestion.

# DEPARTEMENT DE L'ISERE



## SDGC 2018-2024


### Unité de Gestion Sanglier n° 9

Code INSEE	Communes
38027	BARRAUX
38039	BERNIN
38045	BIVIERS
38075	CHAPAREILLAN
38126	CORENC
38140	CROLLES
38062	LA BUISSIÈRE
38166	LA FLACHÈRE
38503	LA TERRASSE
38516	LA TRONCHE
38511	LE TOUVET
38214	LUMBIN
38229	MEYLAN
38249	MONTBONNOT-SAINTE-MARIE
38367	SAINTE-BERNARD
38417	SAINTE-MARIE-D'ALLOIX
38418	SAINTE-MARIE-DU-MONT
38395	SAINTE-HILAIRE
38397	SAINTE-ISMIER
38431	SAINTE-NAZAIRE-LES-EYMES
38435	SAINTE-PANCRASSE
38466	SAINTE-VINCENT-DE-MERCUZE



### Légende

-  Limite de commune
-  Surface forestière - IFN-2009

5 Kilomètres  




Source : FDCI, IGN  
SJ - 18/05/2018  
Service cartographie FDCI